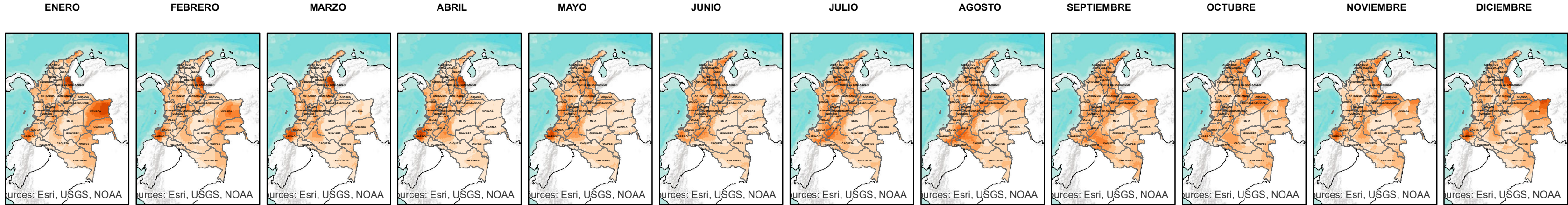
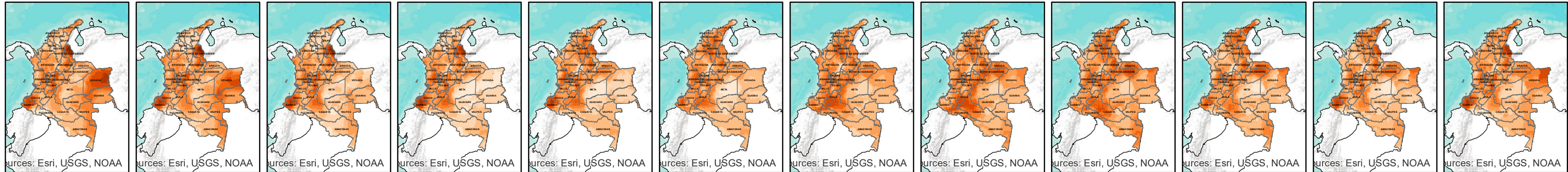


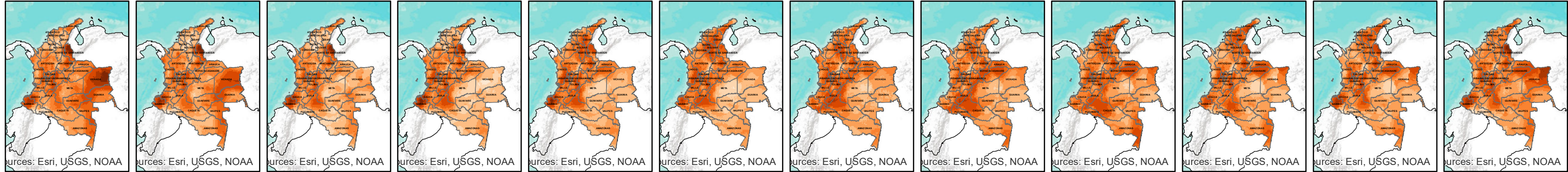
PERIODO 2021 - 2040



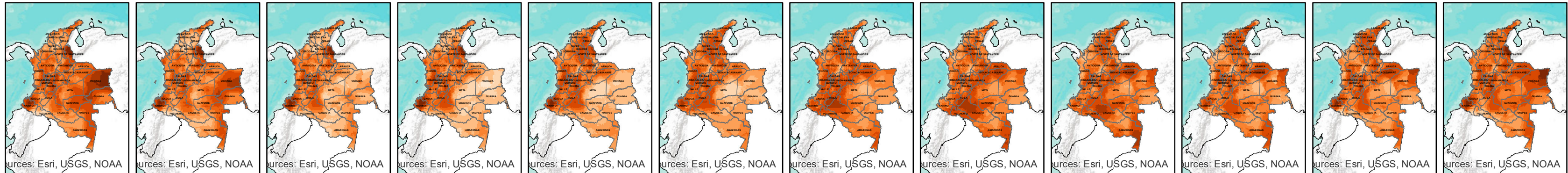
PERIODO 2041 - 2060



PERIODO 2061 - 2080



PERIODO 2081 - 2100



**INSTITUTO DE HIDROLOGÍA, METEOROLOGÍA
Y ESTUDIOS AMBIENTALES - IDEAM**
República de Colombia

**CAMBIO MENSUAL FUTURO PROYECTADO DE LA
TEMPERATURA MÁXIMA (°C) BAJO EL ESCENARIO
SSP2-4.5 PARA LOS PERIODOS 2021-2040, 2041-2060,
2061-2080 y 2081-2100**

Septiembre de 2024

Cambio de la Temperatura Máxima

- Aumento entre 0 y 0,5 °C
- Aumento entre 0,5 y 1 °C
- Aumento entre 1 y 1,5 °C
- Aumento entre 1,5 y 2 °C
- Aumento entre 2 y 2,5 °C
- Aumento entre 2,5 y 3 °C
- Aumento entre 3 y 4 °C
- Aumento entre 4 y 5 °C
- Aumento de más de 5 °C

CONVENCIONES

- Límite Nacional
- Límite Departamental



Información de Referencia

Proyección	Conforme de Gauss
Datum	Magna - Sirgas
Origen de la zona	Bogotá
Coordenadas Geograficas	4° 35' 46.3215" Lat. Norte 74° 04' 39.0285" Long Oeste
Fuente: Subdirección de Estudios Ambientales, Cartografía Básica. IGAC Año 2020	
Elaborado por: Guillermo Eduardo Armenta y Liliana Vanessa Celis Prohibida la reproducción total o parcial sin autorización del IDEAM	