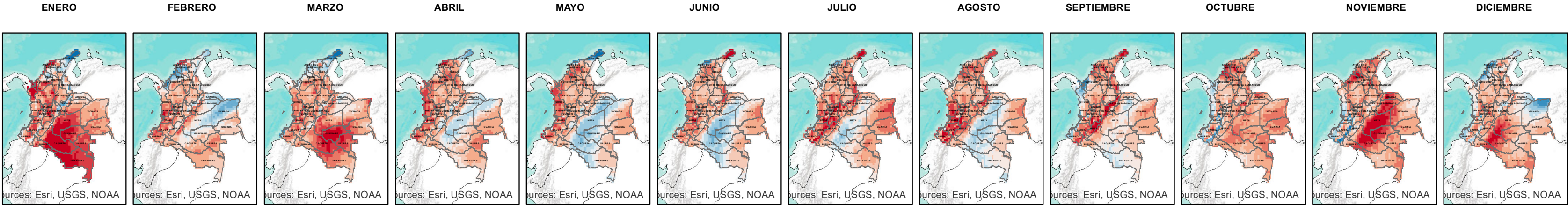
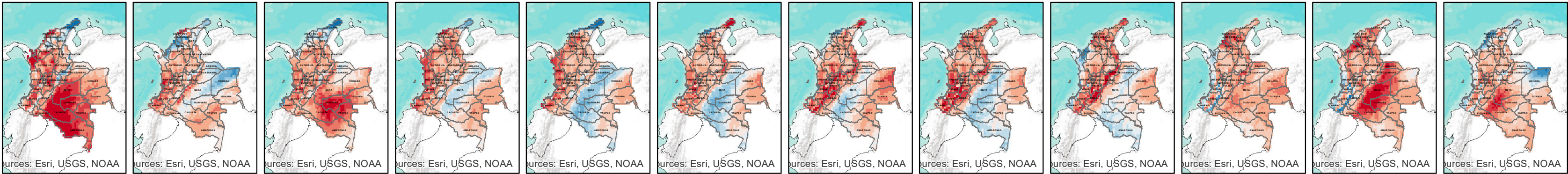


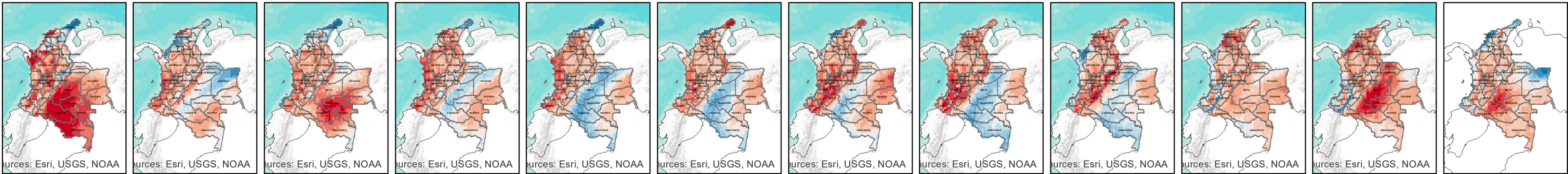
PERIODO 2021 - 2040



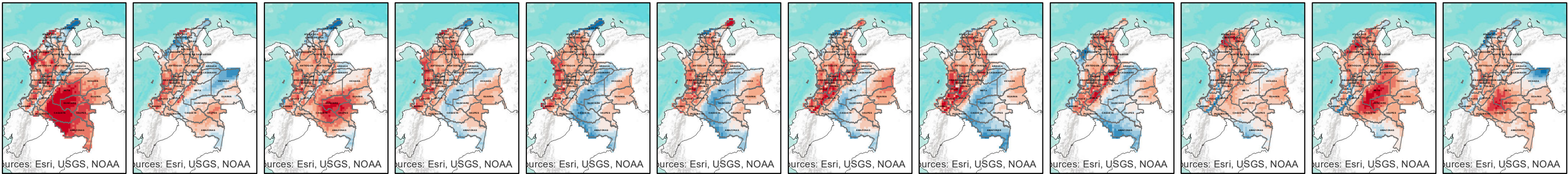
PERIODO 2041 - 2060



PERIODO 2061 - 2080



PERIODO 2081 - 2100




INSTITUTO DE HIDROLOGÍA, METEOROLOGÍA
Y ESTUDIOS AMBIENTALES - IDEAM
República de Colombia

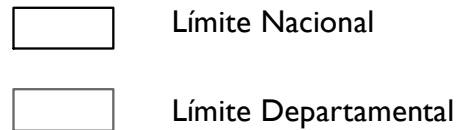
CAMBIO MENSUAL FUTURO PROYECTADO DE LA
VELOCIDAD DEL VIENTO (m/s) BAJO EL ESCENARIO
SSP3-7.0 PARA LOS PERIODOS 2021-2040, 2041-2060,
2061-2080 y 2081-2100

Septiembre de 2024

Cambio de la Velocidad del Viento



CONVENCIONES



Información de Referencia

Proyección	Conforme de Gauss
Datum	Magna - Sirgas
Origen de la zona	Bogotá
Coordenadas Geograficas	4° 35' 46.3215" Lat. Norte 74° 04' 39.0285" Long Oeste
Fuente: Subdirección de Estudios Ambientales, Cartografía Básica. IGAC Año 2020	
Elaborado por: Guillermo Eduardo Armenta y Liliana Vanessa Celis Prohibida la reproducción total o parcial sin autorización del IDEAM	