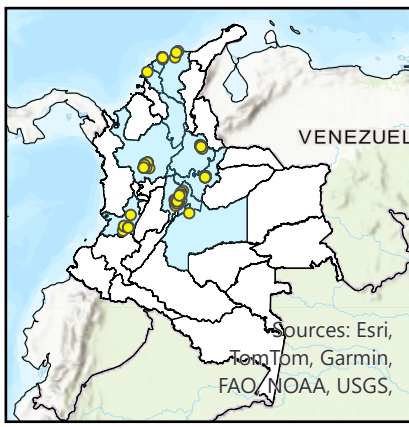
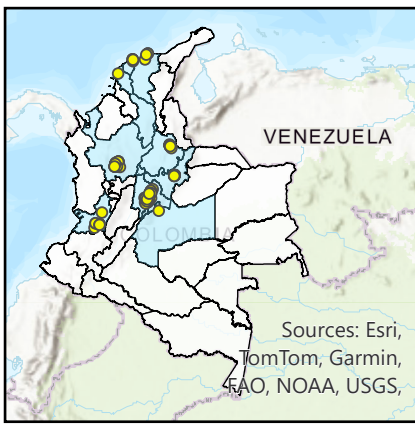


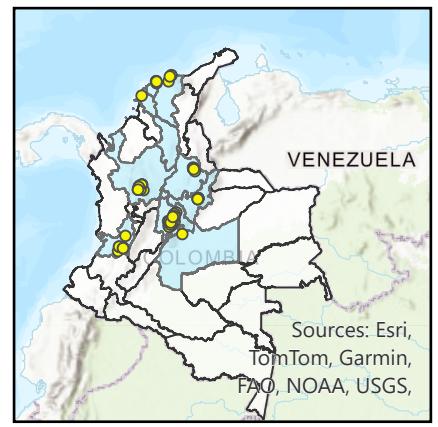
2011



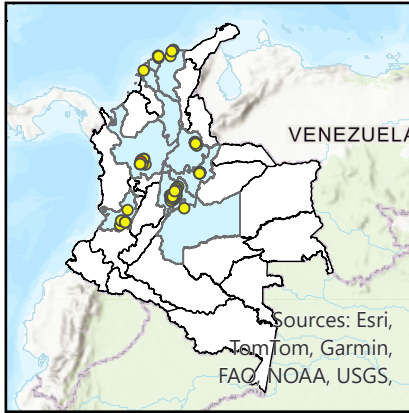
2012



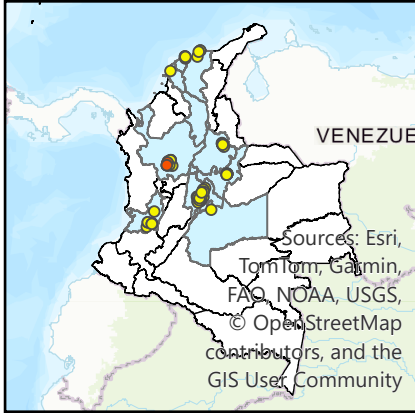
2013



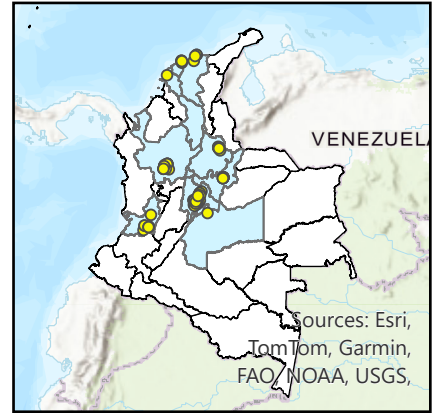
2014



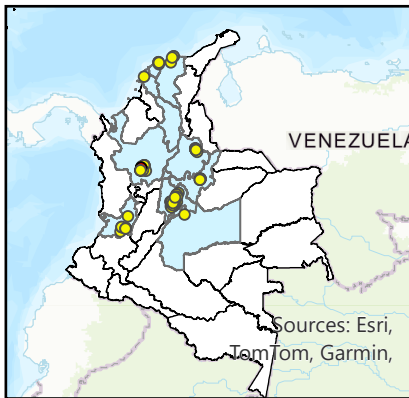
2015



2016



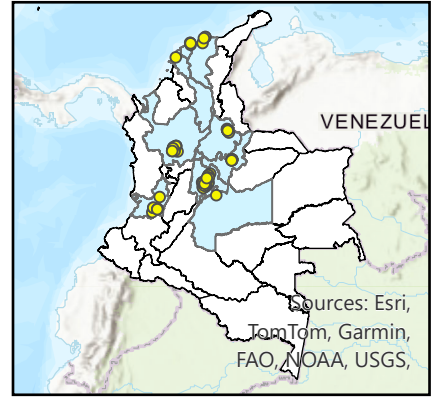
2017



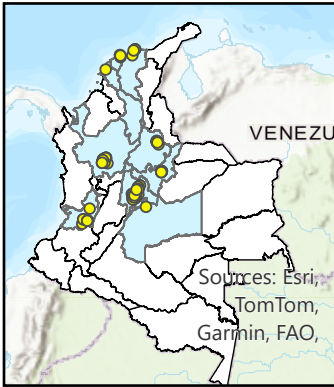
2018



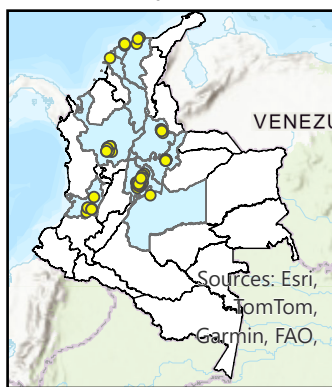
2019



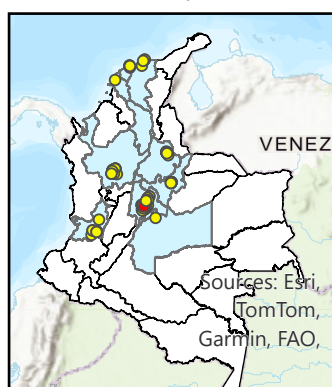
2020



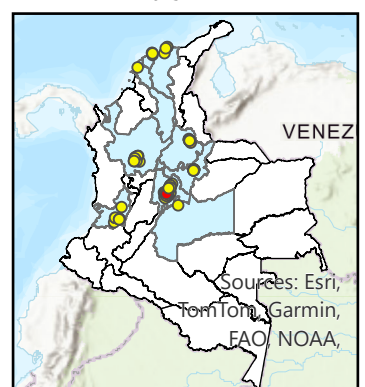
2021



2022



2023



**INSTITUTO DE HIDROLOGIA
METEOROLOGIA Y ESTUDIOS
AMBIENTALES - IDEAM**
República de Colombia

Concentración promedio anual de
Dióxido de Nitrógeno (NO₂), por
estación de monitoreo de 2011 a
2023

2025

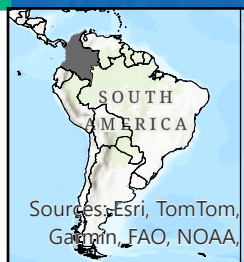
Convenciones

- Limite Nacional
- Departamentos con mediciones municipales

Leyenda

Concentración promedio NO₂ (µg/m³)

- 10 - 20
- 20 - 30
- 30 - 40
- 40 - 60
- 60 - 80



INFORMACION DE REFERENCIA

Sistema de referencia Magna Sirgas
EPSG: 4686

Fuente: Subdirección de Estudios Ambientales
Grupo: Aire

Cartografía Básica IGAC Año 2025

Elaborado por: María Camila Torres Rojas

Prohibida la reproducción total o parcial
de autorización del IDEAM