








Convenciones

-  Capital Departamental
-  Límite Internacional Marítimo
-  Ríos
-  Cuerpos de agua
-  Área Hidrográfica
-  Zona Hidrográfica
-  Municipios

Información de Referencia

Escala 1:11.000.000

0 50 100 200 300 Km



PROYECCIÓN Conforme de Gauss
 DATUM MAGNA - SIRGAS
 COORDENADAS 4° 35' 46,32" Lat N
 GEOGRÁFICAS 74° 04' 39,02" Lon O
 Fuente: IDEAM 2014
 Cartografía Básica IGAC