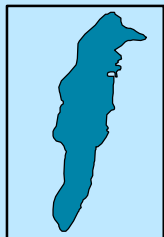


75°0'0"W

70°0'0"W



Providencia

San Andrés

Mar Caribe

PANAMA

VENEZUELA


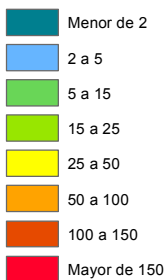
Oceano Pacifico

BRASIL

ECUADOR

LEYENDA

DEMANDA HÍDRICA DE LOS CULTIVOS PERMANENTES (Millones de Metros Cúbicos)



REPÚBLICA DE COLOMBIA
INSTITUTO DE HIDROLOGÍA,
METEOROLOGÍA Y ESTUDIOS
AMBIENTALES

Estudio Nacional del Agua
ENA 2010

DEMANDA HÍDRICA DE
CULTIVOS PERMANENTES

2010

Leyenda y Convenciones

Convenciones

Límites

— Límite
Zona Hidrográfica

~ Límite
Departamental

~ Límite Marino

~ Municipio

Construcciones

■ Centro
Urbano

Transporte

— Vías

— Vía
Ferreá

Hidrografía

~ Ríos

~ Cuerpos
de Agua

— Línea
Costera

Mapa de Localización



AMERICA

Escala 1:8.500.000

Información de Referencia

PROYECCIÓN	Conforme de Gauss
DATUM	MAGNA - SIRGAS
ORIGEN DE LA ZONA	BOGOTÁ
COORDENADAS GEOGRÁFICAS	4° 35' 46,3215" Lat.Norte 77° 04' 39,0285" Long.Oeste
COORDENADAS PLANAS	1'000.000 metros Norte 1'000.000 metros Este

Fuentes:
IDEAM - 2010. Estudio Nacional del Agua 2010.
Instituto de Hidrología, Meteorología
y Estudios Ambientales. Bogotá D.C.

IGAC Cartografía Básica 2007

Autores:
Subdirección de Hidrología - Grupo de Evaluación Hidrológica

Elaborado por: Subdirección de Ecosistemas e
Información Ambiental SIA

© Prohibida la Reproducción total o parcial sin autorización
expresa del Ideam

75°0'0"W

70°0'0"W

10°0'0"N

5°0'0"N

0°0'0"N

5°0'0"S